

# Tour dei Forti

20.7 km

2:55 h

631 m

629 m

Difficoltà

difficile

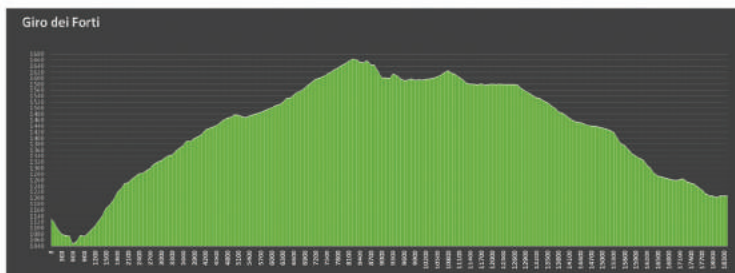




# Tour dei Forti

## Profilo altimetrico

Asfaltato	4.3 km
Sterrato	13.0 km
sentiero	3.4 km
Sentiero	0.0 km
Strada	0.1 km



## Dati del itinerario

### Mountain bike

Tracciato	↔	20.7 km
Durata	🕒	2:55 h
Salita	▲	631 m
Discesa	▼	629 m

Difficoltà	difficile
Condizione fisica	*****
Difficoltà tecnica	*****
Altitudine	 1662 m 1131 m

## Periodo consigliato

GEN	FEB	MAR
APR	MAG	GUI
LUG	AGO	SET
OTT	NOV	DIC

## Giudizi

### Autori

Emozione	*****
Paesaggio	*****

### Community

Itinerario (0)	★★★★★
----------------	-------

## Visualizza tutto

Classificazione (& Accessibilità disabili)

 tour circolare



Publicato da:

Alpe Cimbra Azienda  
per il turismo Folgaria

Apt Alpe Cimbra

Ultimo aggiornamento: 08.02.2016

**Ampio tour tra le fortezze austro-ungariche dell'altopiano di Folgaria. Impegnativo, richiede buone gambe nel primo tratto, da Folgaria al Forte Dosso delle Somme. Dopo di che scorre sui crinali e rientra a Folgaria con tratti prevalentemente in discesa.**

Un'escursione tra storia, natura e ampi panorami. Questi sono i punti di forza di questo percorso che porta al Forte Dosso delle Somme (1670 m) e al Forte

Sommo alto (1613 m), due capisaldi del sistema fortificato del settore di Folgaria (Guerra 1914-18). Il tutto con ampie vedute sulla Val di Terragnolo, sul massiccio del Pasubio e sul Gruppo del Brenta. Impegnativo il primo tratto, poi diventa percorso di relax e divertimento. Si svolge interamente su sentiero e strade sterrate.

## Descrizione del percorso

Dalla rotatoria di Folgaria est seguiamo le indicazioni per Serrada, svoltando a destra. Percorriamo per un paio di chilometri la comoda strada provinciale fino a giungere in prossimità del punto panoramico del Belvedere; prima di giungere al punto panoramico svoltiamo a sinistra (indicazioni) e saliamo la strada sterrata che raggiunge loc. Ròccolo, percorre brevemente la SS350 Serrada - Fondo Grande per poi svoltare a destra (segnaletica) e imboccare in media salita la lunga strada sterrata che taglia diagonalmente l'ampio versante sud della Martinella e conduce al Forte Dosso delle Somme (1670 m). Da Forte proseguiamo in direzione est (segnaletica), con molta cautela percorriamo il crinale dei dossi e scendiamo al crocicchio delle Coe; attraversiamo la SP dei Francolini

# Tour dei Forti

e su strada sterrata raggiungiamo in breve salita il ristorante Camini e proseguiamo in saliscendi fino al Forte Sommo alto (1613 m). Dal Forte scendiamo al vicino Rifugio Stella d'Italia e seguiamo la strada sterrata che conduce al Passo del Sommo; in loc. Caserma (attenzione alla segnaletica) svoltiamo a sinistra seguendo il sentiero che attraversa un ripido bosco di abeti rossi e che velocemente ci porta in prossimità del Campo Golf e del botopo di Ecken; svoltiamo a sinistra, passiamo tra due green, raggiungiamo il biotopo (area protetta), svoltiamo ancora a sinistra, percorriamo la strada perimetrale dell'area e quindi ci dirigiamo (indicazioni) verso il Santuario della Madonna delle Grazie da cui, per stradina asfaltata, scendiamo rapidamente a Folgaria, al punto di partenza.

## Punto di partenza

Folgaria - Rotatoria

## Fine dell'itinerario

Folgaria - Rotatoria

## Come arrivare

### Parcheggio

In prossimità del punto di partenza (a pagamento) oppure libero, in prossimità del Palasport.

## Legenda









### Topografia

	Bosco, foresta
	Palude
	prato
	Zona residenziale con edifici singoli
	Zona commerciale con edifici singoli
	Cimitero
	Campo da golf
	Impianti sportivi, stadio
	Stadio
	Piscina all'aperto
	Vigneto
	Incisioni rupestri
	confini di stato
	Confine di stato
	Confine comunale
	Linea altimetrica
	Zona ad utilizzo speciale
	Riserva naturale










### Elementi topografiche

	Montagna/cima
	Punti altimetrici
	Roccia
	Caverna
	Chiesa
	Cappella
	Cimitero
	Palazzo/Castello
	Abbazia
	Monumento
	Rovina
	Miniera
	Tomba
	Torre
	Ruota a vento
	Mulino a vento / acqua
	Punto panoramico

### Strade e sentieri

	Autostrada numero
	Strada statale
	Nazione, Regione, Provincia
	Strada comunale
	Strada provinciale
	Strada di campagna
	Sentiero
	Via ferrata

### Impianti, treno

	Cabinovia
	Cabinovia
	Seggiovia
	Skilift
	Teleferica
	Treno
	Metro
	Metro
	Tram
	Stazione ferroviaria