

San Sebastiano - Tézzeli

→ 3.1 km

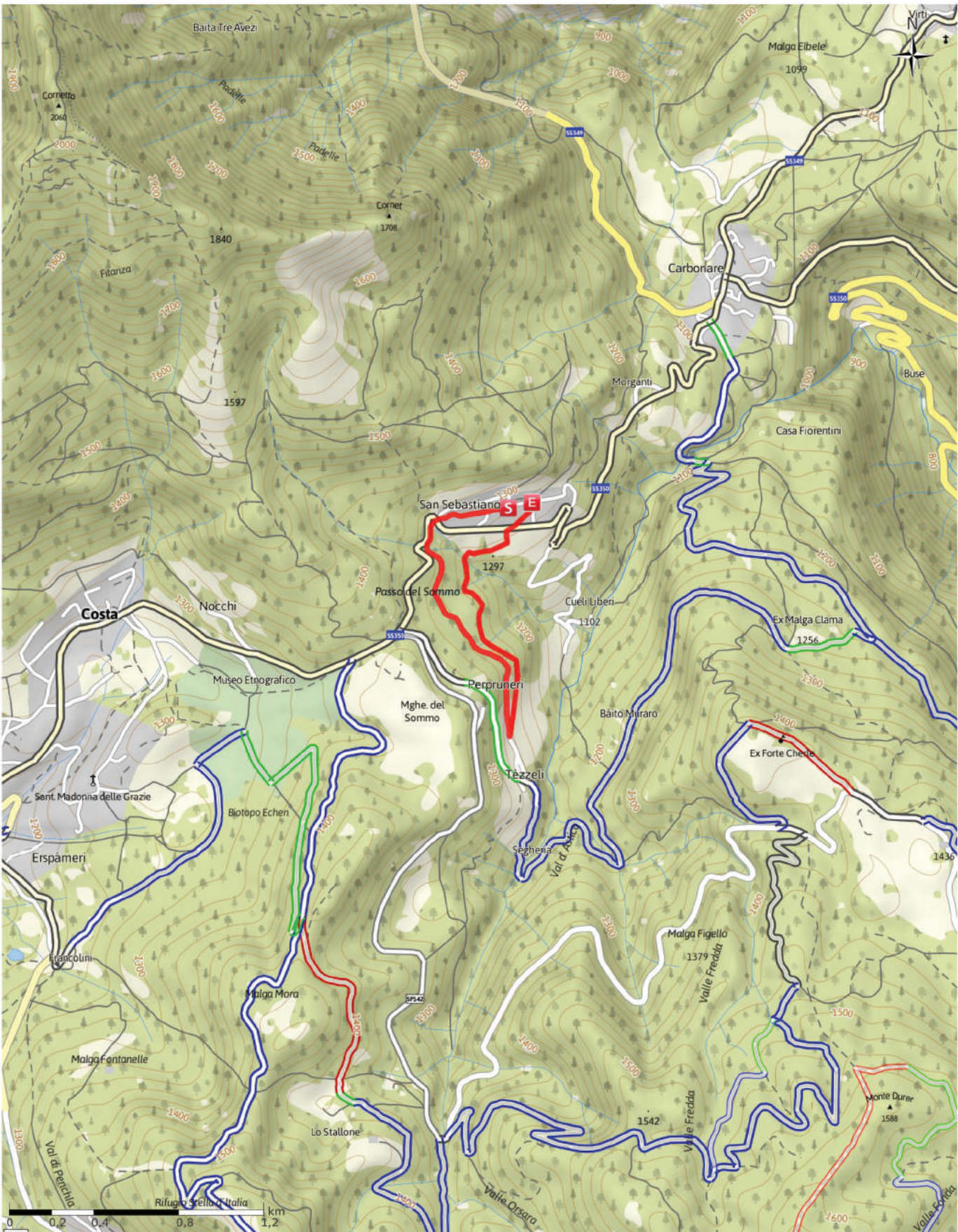
🕒 0:26 h

↗️ 69 m

↘️ 81 m

Difficoltà

facile

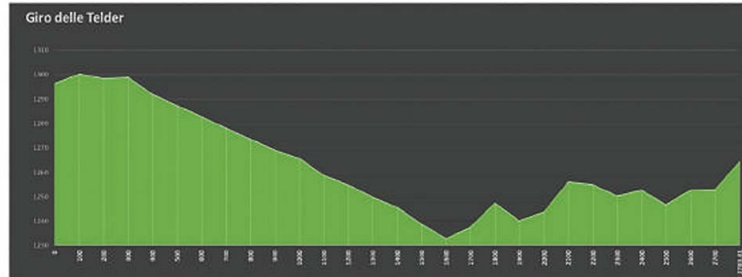


origine delle mappe: cartografia di outdooractive

San Sebastiano - Tézzeli

Profilo altimetrico

Asfaltato	1.6 km
Sentiero	1.5 km



Dati del itinerario

Mountain bike

Tracciato	↔	3.1 km
Durata	🕒	0:26 h
Salita	▲	69 m
Discesa	▼	81 m

Difficoltà facile

Condizione fisica ●●●●●

Difficoltà tecnica ●●●●●

Altitudine



Periodo consigliato

GEN | FEB | MAR
 APR | MAG | GIU
 LUG | AGO | SET
 OTT | NOV | DIC

Giudizi

Autori

Emozione ●●●●●

Paesaggio ●●●●●

Community

Itinerario (0) ★★★★★


Visualizza tutto

Proprietà

culturale/storico

interesse botanico

Classificazione (& Accessibilità disabili)

 tour circolare


Pubblicato da:

Alpe Cimbra Azienda
per il turismo Folgaria

Apt Alpe Cimbra

Ultimo aggiornamento: 24.02.2016

Escursione di relax, panoramica, in un ambiente naturale avvolgente e suggestivo. Si sviluppa tra le valleciole chiamate Telder, in un bosco misto di faggi e abeti. Offre ampi panorami sull'alta Val d'Astico e sull'altopiano di Lavarone. Il villaggio di Tézzeli (la destinazione) è un antico villaggio di origine tedesco-cimbra. Interessante il dipinto murale su Casa Muraro, che ritrae la Madonna di Ostiglia, omaggio dei pastori

di S. Sebastiano, a ricordo delle transumanze con i greggi di pecore nel Mantovano e nel Veronese.

Si parte dal San Sebastiano, dalla parte alta del paese, in prossimità del campanile solitario (la chiesa fu demolita durante la Grande Guerra dai bombardamenti italiani). Seguendo la strada comunale per Tézzeli si raggiunge in breve l'antico villaggio tedesco-cimbro, meta della nostra escursione. In faccia abbiamo l'ampio versante ovest dell'altura del Cherle, sulla cui sommità si trova l'omonima fortezza austro-ungarica. Per il ritorno, in prossimità dell'abitato seguiamo il sentiero che taglia il versante (indicazioni) e ci inoltriamo rapidamente nel bosco. Lo attraversiamo superando le Telder (valleciole) e sbucando, in salita, sui prati denominati Bisen, subito a valle dell'abitato di San Sebastiano. Entriamo dunque in paese attraversando (con attenzione) la SS350.

Descrizione del percorso

Dal centro di S. Sebastiano, seguendo la segnaletica direzionale, imbocchiamo, in prossimità del campanile solitario, la stradina asfaltata che velocemente ci conduce fino al villaggio di Tézzeli. Giunti a Tézzeli,

San Sebastiano - Tézzeli

all'inizio del piccolo centro abitato, svoltiamo a sinistra (indicazioni) seguendo il sentiero che taglia il ripido versante prativo e che si inoltra nel bosco, fino a condurci nuovamente a S. Sebastiano, senza deviazione alcuna.

Punto di partenza

Da S. Sebastiano centro

Fine dell'itinerario

A S. Sebastiano

Consigli per la sicurezza

Il fondo del percorso (sentiero) è in terra battuta. Fare attenzione agli attraversamento dei ruscelli, a brevi restringimenti del sentiero e ad eventuali escursionisti in passeggiata.

Come arrivare

Come arrivare

Da Folgaria, dalla rotatoria est, proseguiamo in direzione di lavarone raggiungendo l'abitato di Costa, superando il passo del Sommo e raggiungiamo il paese di S. Sebastiano (4 km).

Parcheggio

Nel centro di S. Sebastiano, in prossimità del cimitero, ampio parcheggio libero.

Legenda

Topografia

	Bosco, foresta
	Palude
	prato
	Zona residenziale con edifici singoli
	Zona commerciale con edifici singoli
	Cimitero
	Campo da golf
	Impianti sportivi, stadio
	Stadio
	Piscina all'aperto
	Vigneto
	Incisioni rupestri
	confine di stato
	Confine di stato
	Confine comunale
	Linea altimetrica
	Zona ad utilizzo speciale
	Riserva naturale

Elementi topografiche

	Montagna/cima
	Punti altimetrici
	Rocchia
	Caverna
	Chiesa
	Cappella
	Cimitero
	Palazzo/Castello
	Abbazia
	Monumento
	Rovina
	Miniera
	Tomba
	Torre
	Ruota a vento
	Mulino a vento / acqua
	Punto panoramico

Strade e sentieri

	Autostrada numero
	Strada statale
	Nazione, Regione, Provincia
	Strada comunale
	Strada provinciale
	Strada di campagna
	Sentiero
	Via ferrata

Impianti, treno

	Cabinovia
	Cabinovia
	Seggiovia
	Skillift
	Teleferica
	Treno
	Metro
	Metro
	Tram
	Stazione ferroviaria