

Costa - Biotopo di Ecken

→ 3.3 km

🕒 0:22 h

⬆️ 55 m

⬆️ 61 m

Difficoltà

facile

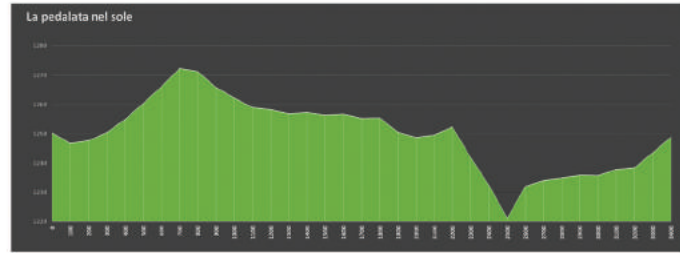


origine delle mappe: cartografia di outdooractive

Costa - Biotopo di Ecken

Profilo altimetrico


Asfaltato	0.8 km
Sterrato	0.8 km
sentiero	1.2 km
Sentiero	0.6 km
Sconosciuto	0.0 km



Dati del itinerario

Mountain bike

Tracciato	↔	3.3 km
Durata	🕒	0:22 h
Salita	▲	55 m
Discesa	▼	61 m

Difficoltà	facile
Condizione fisica	●●●●●
Difficoltà tecnica	●●●●●
Altitudine	 1275 m 1229 m

Periodo consigliato

GEN	FEB	MAR
APR	MAG	GIU
LUG	AGO	SET
OTT	NOV	DIC

Giudizi

Autori

Emozione ●●●●●

Paesaggio ●●●●●

Community

Itinerario (0) ★★★★★

Visualizza tutto

Proprietà

interesse faunistico interesse botanico

Classificazione (& Accessibilità disabili)

🔄 tour circolare

👤 adatto a famiglie



Publicato da:

Alpe Cimbra Azienda
per il turismo Folgaria

Apt Alpe Cimbra

Ultimo aggiornamento: 24.02.2016

Percorso facile e panoramico che tocca il Campo Golf, il biotopo di Ecken e il Santuario della Madonna delle Grazie.

Ciò che rende molto gradevole questo percorso è l'ambiente naturale che lo circonda e gli elementi di

interesse, quali il settecentesco Maso Spilzi (residenza rurale nobile), il campo Golf di Maso Spilzi (18 buche), la bellissima cornice naturale del biotopo di Ecken, area umida protetta e infine il Santuario della Madonna delle Grazie (XVI sec.).

Nota dell'autore

Consigliamo di percorrere la Pedalata del sole con calma, come un'occasione di relax. Vale la pena fare una sosta a Maso Spilzi, per visitare eventuali esposizioni d'arte o etnografiche, così come vale la pena una sosta presso l'area protetta del biotopo di Ecken, l'area umida (protetta) più alta del Trentino per godere della bellezza del paesaggio. Infine merita una sosta e una visita il Santuario della Madonna delle Grazie, risalente al XVI secolo. Le pareti interne espongono molti ex voto e vi si racconta la vicenda di Fra Pietro Daldosso, il fraticello che lo costruì esaudendo un desiderio della Madonna che gli era apparsa mentre stava in preghiera.

Costa - Biotopo di Ecken

Descrizione del percorso

Si parte da Costa, loc. Négheli, e si sale fino a Maso Spilzi (museo e centro espositivo) pedalando su fondo duro, lastricato. Si prosegue poi svoltando a destra su strada sterrata, con fondo più morbido, fino al crocicchio che indica diverse direzioni; proseguiamo verso il biotopo di Ecken inoltrandoci tra i green del Campo golf.

Svoltando a sinistra percorriamo la comoda sterrata che delimita il biotopo di Ecken, quindi puntiamo verso nord-ovest in direzione del Santuario della Madonna delle Grazie. Giunti davanti al Santuario svoltiamo a sinistra scendendo la strada asfaltata (senso unico) che conduce a Folgaria. Scesi di qualche centinaio di metri facciamo attenzione alla deviazione presente sulla sinistra che ci porta su un sentiero tracciato nel bosco. Dopo un breve percorso giungiamo nuovamente in prossimità del sobborgo di Négheli, a Costa.

Punto di partenza

Da Costa, loc. Négheli

Fine dell'itinerario

A Costa, loc. Négheli

Attrezzatura

Il percorso non richiede particolari attenzioni se non una certa attenzione per la presenza di escursionisti ed ospiti a passeggio.

Materiale informativo

Ulteriori informazione e link

La Pedalata del Sole è raggiungibile facilmente anche da Folgaria, percorrendo la strada interna denominata Via L. Cadorna in direzione di Costa. Superata la rotonda, pedalando verso il sobborgo, in prossimità dell'Hotel Sayonare (Casetta del gelato), svoltiamo a destra infilando il sentiero che attraverso i prati della 'Conca di Costa' ci portano velocemente in loc. Négheli, punto di avvio del percorso.

Come arrivare

Come arrivare

Da Folgaria, rotonda est: proseguire in direzione di Costa. Superato l'abitato svoltare immediatamente a destra immettendosi sulla strada comunale che conduce al Santuario della Madonna delle Grazie. Dopo poco centinaia di metri si raggiunge loc. Négheli, punto di partenza del percorso.

Parcheggio









In prossimità del punto di partenza si trova un ampio parcheggio libero.

Legenda

Topografia

	Bosco, foresta
	Palude
	prato
	Zona residenziale con edifici singoli
	Zona commerciale con edifici singoli
	Cimitero
	Campo da golf
	Impianti sportivi, stadio
	Stadio
	Piscina all'aperto
	Vigneto
	Incisioni rupestri
	confini di stato
	Confine di stato
	Confine comunale
	Linea altimetrica
	Zona ad utilizzo speciale
	Riserva naturale











Strade e sentieri

	Autostrada numero
	Strada statale
	Nazione, Regione, Provincia
	Strada comunale
	Strada provinciale
	Strada di campagna
	Sentiero
	Via ferrata

Elementi topografiche

	Montagna/cima
	Punti altimetrici
	Roccia
	Caverna
	Chiesa
	Cappella
	Cimitero
	Palazzo/Castello
	Abbazia
	Monumento
	Rovina
	Miniera
	Tomba
	Torre
	Ruota a vento
	Mulino a vento / acqua
	Punto panoramico

Impianti, treno

	Cabinovia
	Cabinovia
	Seggiovia
	Skilift
	Teleferica
	Treno
	Metro
	Metro
	Tram
	Stazione ferroviaria