

100 Km dei Forti - Folgaria

→ 53.2 km

🕒 8:16 h

↗ 1813 m

↘ 1795 m

Difficoltà

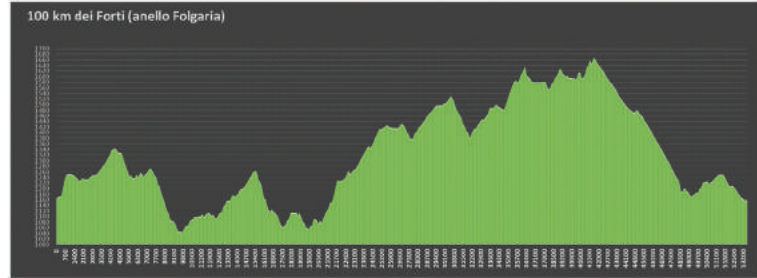
difficile



100 Km dei Forti - Folgaria

Profilo altimetrico

Asfaltato	9.8 km
Sterrato	16.1 km
sentiero	15.8 km
Sentiero	4.5 km
Sconosciuto	6.4 km
Strada	0.5 km



Dati del itinerario

Mountain bike

Tracciato	↔	53.2 km
Durata	🕒	8:16 h
Salita	▲	1813 m
Discesa	▼	1795 m

Difficoltà	difficile
Condizione fisica	*****
Difficoltà tecnica	*****
Altitudine	

Periodo consigliato

GEN	FEB	MAR
APR	MAG	GIU
LUG	AGO	SET
OTT	NOV	DIC

Giudizi

Autori

Emozione *****

Paesaggio *****

Community

Itinerario (0) ★★★★★

Visualizza tutto

Proprietà

interesse faunistico culturale/storico

Classificazione (& Accessibilità disabili)

🔄 tour circolare



Publicato da:

Alpe Cimbra Azienda
per il turismo Folgaria

Apt Alpe Cimbra

Ultimo aggiornamento: 23.02.2016

E' l'anello folgaretano del più ampio percorso della 100 Km dei Forti che copre tutta l'Alpe Cimbra. Percorso impegnativo che richiede abilità e capacità tecniche ma di grande soddisfazione, sia per la variabilità che per i numerosi punti di interesse storici, naturalistici e panoramici.

Anello del percorso 100 Km dei Forti che interessa

l'altopiano di Folgaria. Percorso panoramico, impegnativo, su fondo sterrato, con lunghe discese e altrettante salite. Richiede dunque abilità tecnica e una buona preparazione fisica. L'elemento di forza è l'alta variabilità, la molteplicità di ambienti che si attraversano, i molti punti di interesse, prevalentemente legati alle testimonianze della Grande Guerra.

Descrizione del percorso

Da Folgaria centro, dal Cinema Teatro Paradiso si imbecca in buona salita Via della Pace e in breve si raggiunge il sentiero che, pianeggiante, raggiunge il campo sportivo La Pineata. Da quel punto si pedala in falsopiano fino all'abitato di Costa, svoltando a sinistra si attraversa l'abitato di Costa, si raggiunge il vicino passo del Sommo (1343 m), si scende velocemente nell'ampia sella di Carbonare (1070 m), si aggira il monte Rust sfiorando il lago di Lavarone e si ritorna sull'altopiano di Folgaria scalando il dosso Cherle (1440 m). Dopo di che attraverso la lunga Val Fredda si raggiungono i forti Sommo alto (1613 m) e Dosso delle Somme (1670 m) rientrando a Folgaria da Serrada e Francolini.

100 Km dei Forti - Folgaria

Punto di partenza

Folgaria centro

Fine dell'itinerario

Folgaria centro

Logo tracciato



Come arrivare

Parcheggio

In prossimità del centro: Viale Trento (vicino cimitero militare), retro Oratorio, nei pressi dei Vigili del Fuoco (parcheggio a gradoni)

Legenda









Topografia

	Bosco, foresta
	Palude
	prato
	Zona residenziale con edifici singoli
	Zona commerciale con edifici singoli
	Cimitero
	Campo da golf
	Impianti sportivi, stadio
	Stadio
	Piscina all'aperto
	Vigneto
	Incisioni rupestri
	confini di stato
	Confine di stato
	Confine comunale
	Linea altimetrica
	Zona ad utilizzo speciale
	Riserva naturale











Elementi topografiche

	Montagna/cima
	Punti altimetrici
	Rocchia
	Caverna
	Chiesa
	Cappella
	Cimitero
	Palazzo/Castello
	Abbazia
	Monumento
	Rovina
	Miniera
	Tomba
	Torre
	Ruota a vento
	Mulino a vento / acqua
	Punto panoramico

Strade e sentieri

	Autostrada numero
	Strada statale
	Nazione, Regione, Provincia
	Strada comunale
	Strada provinciale
	Strada di campagna
	Sentiero
	Via ferrata

Impianti, treno

	Cabinovia
	Cabinovia
	Seggiovia
	Skilift
	Teleferica
	Treno
	Metro
	Metro
	Tram
	Stazione ferroviaria